

# PIAZZALE CAMILLO LORIEDO

---

PROGETTO IID  
CROCE-ALERAMO

Concorso nazionale FAI

**Decoro urbano: diamo tutti una mano**



# Indice

- introduzione
- storia
- contemporaneità
- indagini
- interviste
- idee sistemazione (proposte)
- sitografia



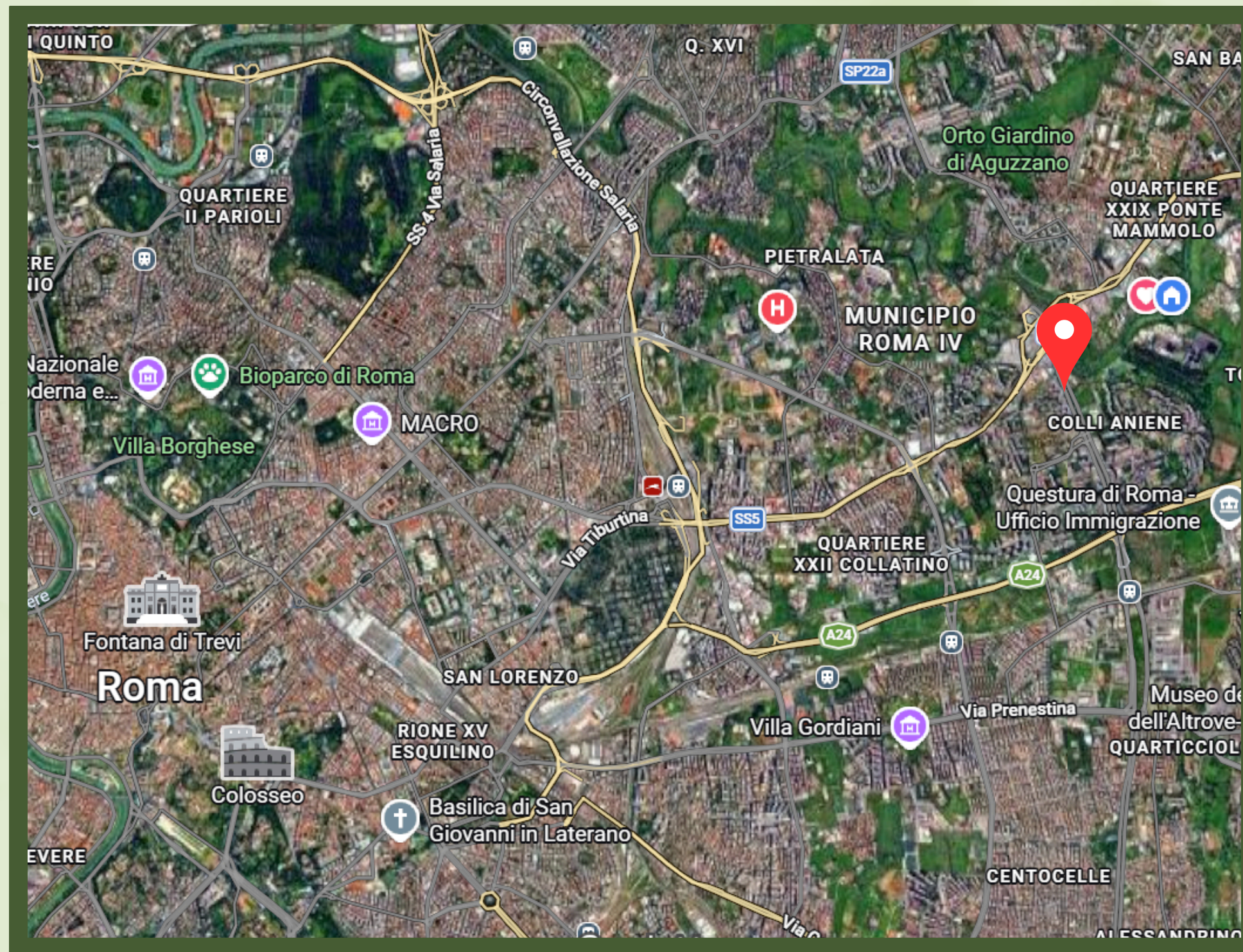
# Introduzione

Colli Aniene non è nata come una borgata spontanea, ma come un esperimento pianificato di edilizia cooperativa. Vede come inizio del suo sviluppo i primi anni '70. Il terreno, inizialmente occupato da ville rustiche di epoca Romana, ormai paludoso, divenne instabile e soggetto ad allagamenti. Per costruire fu necessario riversare tonnellate di terra di riporto per stabilizzare la falda acquifera. Molti edifici richiesero opere di palificazione straordinarie che fecero lievitare i costi, portando alcune cooperative al fallimento. I primi anni furono difficili, il quartiere sembrava ancora un cantiere. Queste difficoltà crearono un forte senso di solidarietà e appartenenza, infatti ancora oggi Colli Aniene è nota per il forte attivismo dei suoi comitati di quartiere.

# Dove si trova

Colli Aniene è una moderna area urbana di Roma Est.

La zona è caratterizzata principalmente dalla Riserva Naturale della Valle Aniene e dal Parco della Cervelletta. A Colli Aniene sono collocate due fermate della metro B, Ponte Mammolo e Santa Maria del Soccorso, e molte fermate di tanti autobus.



# Storia del piazzale

Piazzale Camillo Loredano nasce alla fine degli anni '90 come parte del progetto di riqualificazione urbana "Cento Piazze", progettato dall'architetto Ettore Pellegrini per il Giubileo del 2000. L'area, situata tra viale Bardanzellu e viale Franceschini, era inizialmente degradata, ma i lavori si bloccarono presto lasciando lo spazio incompiuto e abbandonato, tra proteste dei cittadini e fondi apparentemente esauriti.

La situazione si sbloccò quando un privato, proprietario di un bar nella zona, si fece carico del completamento dei lavori grazie a un accordo con il municipio. La piazza venne infine inaugurata nel 2008, trasformandosi in uno spazio pubblico gestito da un soggetto privato, con attività commerciale al suo interno.



# Storia del piazzale

Dopo anni di attività, a causa di un contenzioso sorto tra gli esercenti e il municipio, il bar ha smesso di funzionare e pertanto è venuta meno la manutenzione del parco. Dopo un periodo di abbandono, si è tentata una prima riqualificazione che ha visto come principale intervento la realizzazione di alcuni murales costati alla comunità un'ingente somma. Il progetto ha suscitato alcune obiezioni da parte dell'architetto che ha progettato la piazza.

*cfr: "L'ultimo oltraggio a piazzale Loredano" di "Abitare a Roma"*

<https://abitarearoma.it/lultimo-oltraggio-a-piazzale-loredano/>

# Contemporaneità

In passato, collocato nella piazza, vi era un bar che richiamava un grande quantitativo di persone. La sua chiusura ha contribuito al raggiungimento della rovinosa condizione in cui attualmente versa il parco. Le principali criticità ad oggi risultano essere le seguenti:

- mancanza di illuminazione nelle ore notturne a svantaggio della sicurezza
- fontana malfunzionante a causa della rottura dell'impianto idraulico, dunque melmosa.
- mancanza di manutenzione costante del verde
- atti di vandalismo a danno delle strutture esistenti



# Analisi dati

Analizziamo i dati per comprendere tendenze e caratteristiche principali del quartiere.

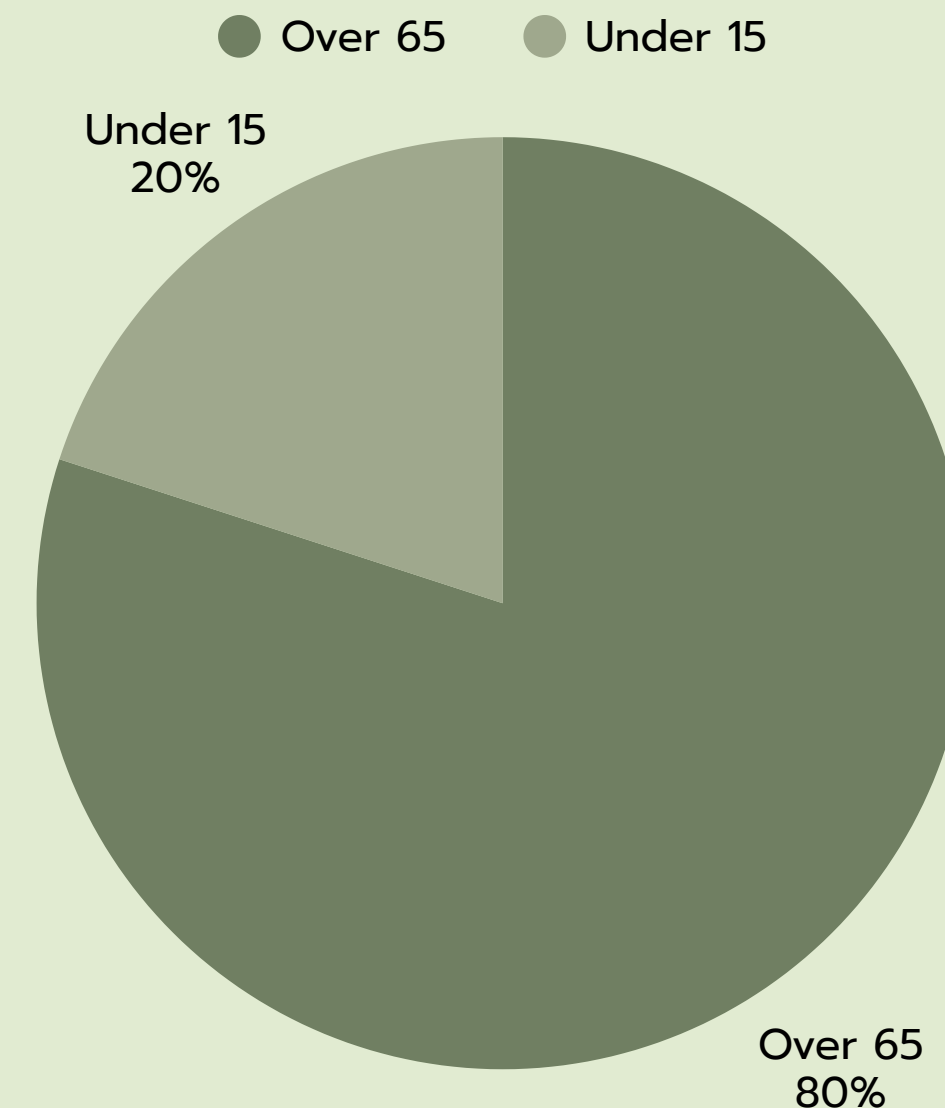
**Abitanti:** 30/35K, il 20% dei residenti del Municipio IV

**Densità:** 17.280 abitanti/Km<sup>2</sup>

**Superficie:** 1,62 Km<sup>2</sup>

**Abitanti stranieri:** 2,2/2,5K persone, l'8/9% degli abitanti del quartiere

## Indice di vecchiaia



# Gente di quartiere

Per capire al meglio come migliorare un quartiere bisogna ascoltare i cittadini che lo hanno vissuto, anche in modo indiretto. Per questo abbiamo deciso di intervistare diversi abitanti che si differenziano per età ed esigenze. Sentendo delle persone del posto abbiamo capito, soprattutto per quanto riguarda i più giovani, che mancano luoghi di aggregazione, dunque utilizzano spesso la metro per spostarsi in altre zone. I più anziani, invece si trovano a loro agio poiché l'area complessivamente risulta tranquilla. Questo spazio evoca molti ricordi per chi lo ha vissuto: il vecchio bar e la fontana, ormai non più funzionante, hanno significato tanto per studenti, adulti e anziani.



# Significato

## Perchè la scelta di questo luogo?

Abbiamo scelto piazzale Camillo Loriedo poiché è l'unica piazza presente nel quartiere di Colli Aniene, in cui è situato il nostro istituto. Fu realizzata con l'obiettivo di diventare luogo di incontro e condivisione intragenerazionale. In passato, infatti, soprattutto d'estate, veniva organizzato un cinema all'aperto e attività d'intrattenimento che per i più giovani erano uno dei pochi momenti dediti alla socializzazione in un quartiere vissuto principalmente da over 65.

Ad oggi, però, a causa delle condizioni della piazza, sono venute meno queste occasioni di incontro comunitario. Il ripristino delle stesse, anche considerando la presenza di numerose scuole, favorirebbe la rinascita ambientale e la ripresa di una socialità perduta.



# Idee per la riqualificazione



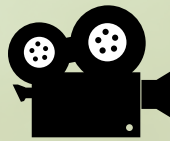
Riparazione fontana



Risistemazione del verde e piantumazione alberi come da progetto originario e rivestimento (ispirandosi a Villa Borghese)



Area fitness



Cinema all'aperto o piccolo palco per esibizioni



Angolo bookcrossing

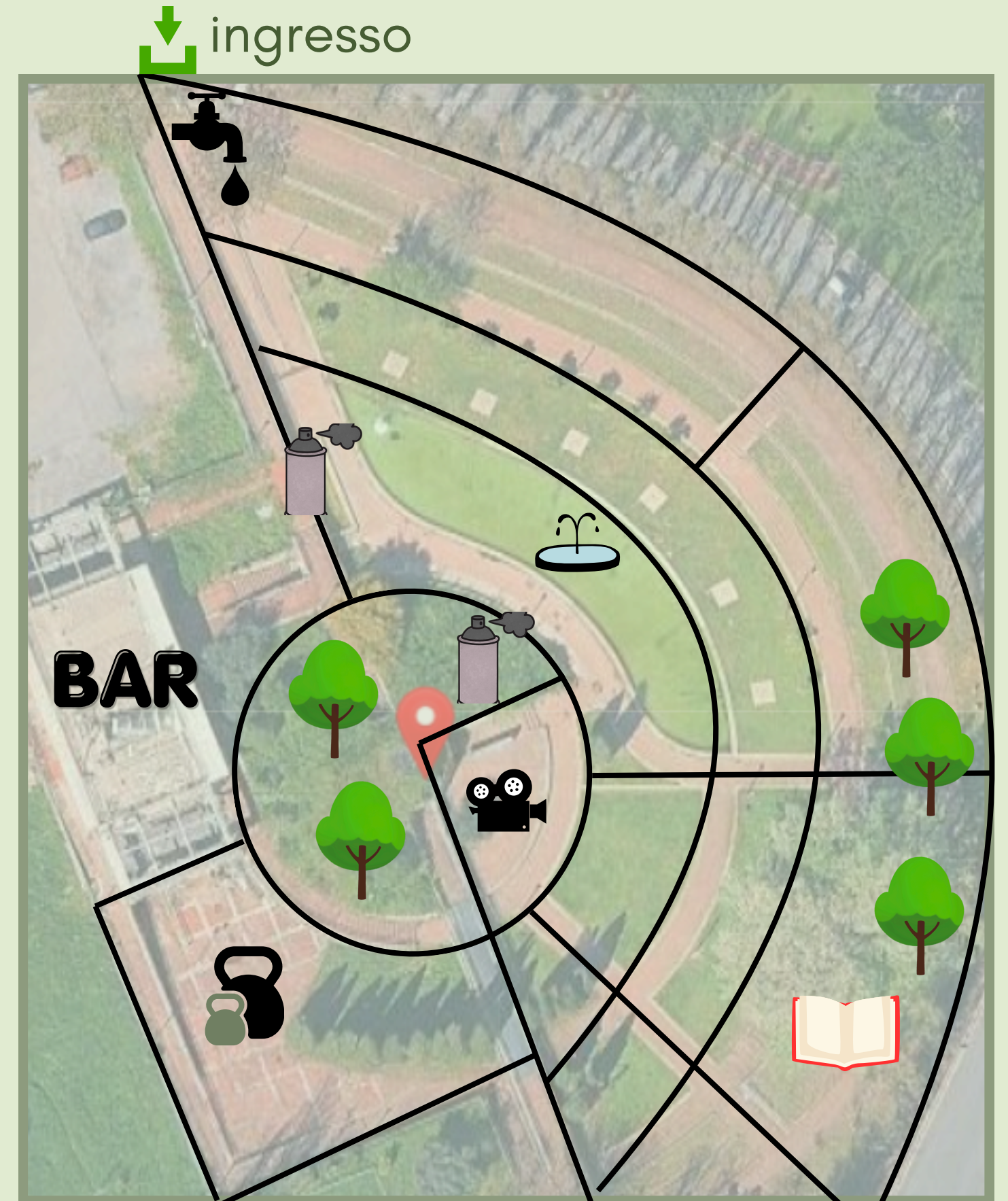


Rifacimento murales

Realizzazione di una parete per disegno libero



Distributori d'acqua potabile



# Considerazioni finali degli studenti

Da studenti del Croce Aleramo, e per la maggior parte abitanti di Colli Aniene, che hanno vissuto questo luogo in un periodo di floridezza, riteniamo che sia necessario un aiuto da parte delle istituzioni per restituire al nostro quartiere quello che è stato per anni un punto di ritrovo per famiglie e studenti come noi. Crediamo anche che questo può essere fatto coinvolgendo le associazioni di quartiere e interpellando l'architetto della piazza, Ettore Pellegrini.

# Considerazioni della docente

Il lavoro svolto dalla classe si è concentrato sulla riqualificazione di una piazza urbana situata nel quartiere in cui si trova il nostro liceo. Siamo partiti dal valore attribuito alla piazza storicamente, luogo di incontro e condivisione per la collettività per tradurlo in un valore da sostenere oggi più che mai, visto l'avanzare, soprattutto tra i giovani, di nuove forme aggregative più virtuali che non reali.

L'idea di riqualificazione si è sviluppata a partire dalle testimonianze delle persone che abitano nel quartiere: creare senso di appartenenza rispondendo a bisogni specifici, genera responsabilità civile e favorisce la cura e la manutenzione del patrimonio materiale e paesaggistico.

# Sitografia

<https://paesaggiocritico.wordpress.com/2010/10/21/piazza-camillo-loriedo-nel-v-municipio/>

<https://www.google.it/intl/it/earth/index.html>

[https://www.google.com/maps/@41.910272,12.5632512,14z?entry=ttu&g\\_ep=EgoyMDI2MDMyNC4wIKXMDS0ASAFAQAw%3D%3D](https://www.google.com/maps/@41.910272,12.5632512,14z?entry=ttu&g_ep=EgoyMDI2MDMyNC4wIKXMDS0ASAFAQAw%3D%3D)

<https://www.collianiene.org/2023/23-01-12.php>

<https://paesaggiocritico.wordpress.com/2010/10/21/piazza-camillo-loriedo-nel-v-municipio/>

<https://abitarearoma.it/lultimo-oltraggio-a-piazzale-loriedo/>

<https://www.romatoday.it/zone/tiburtino/colli-aniene/petizione-per-salvare-piazzale-loriedo.html>

<https://www.romatoday.it/zone/tiburtino/colli-aniene/piazza-camillo-loriedo-al-buio.html>